

№ 217

**КОНТРОЛЬНОЕ УПРАВЛЕНИЕ АДМИНИСТРАЦИИ
МУНИЦИПАЛЬНОГО РАЙОНА СЕРГИЕВСКИЙ САМАРСКОЙ ОБЛАСТИ**

с. Сергиевск
(место составления акта)

" 07 " августа 20 17 г.
(дата составления акта)
11:06
(время составления акта)

**АКТ ПРОВЕРКИ
органом муниципального контроля юридического лица, индивидуального
предпринимателя, физического лица**

№ 261-ф

По адресу/адресам: Самарская область, Сергиевский район, с. [REDACTED]
[REDACTED]
(место проведения проверки)

На основании: Распоряжения органа муниципального земельного контроля № 1066-р от 03 июля 2017 г; Плана проведения проверок физических лиц, не являющихся индивидуальными предпринимателями на 2017 г. утвержденный Распоряжением Администрации муниципального района Сергиевский Самарской области №1619-р от 30.11.2016г.

(вид документа с указанием реквизитов (номер, дата))

была проведена плановая/выездная проверка в отношении:
(плановая/внеплановая, документарная/выездная)

[REDACTED]

[REDACTED]
(наименование юридического лица, фамилия, имя, отчество (последнее - при наличии) индивидуального предпринимателя, физического лица)

Дата и время проведения проверки:

" 21 " июля 20 17 г. с 09 час. 20 мин. до 09 час. 40 мин. Продолжительность 40 мин
" " 20 г. с час. мин. до час. мин. Продолжительность

(заполняется в случае проведения проверок филиалов, представительств, обособленных структурных подразделений юридического лица или при осуществлении деятельности индивидуального предпринимателя по нескольким адресам)

Общая продолжительность проверки: 11 дней
(рабочих дней/часов)

Акт составлен: Контрольным управлением администрации муниципального района Сергиевский Самарской области
(наименование органа муниципального контроля)

С копией распоряжения о проведении проверки ознакомлен(ы): (заполняется при проведении выездной проверки)

[REDACTED] [Signature] 07.08.17г.
(фамилии, инициалы, подпись, дата, время)

Дата и номер решения прокурора (его заместителя) о согласовании проведения проверки:

(заполняется в случае необходимости согласования проверки с органами прокуратуры)

Лицо(а), проводившее проверку: Самохвалова Татьяна Сергеевна - ведущий специалист отдела экологии, природных ресурсов и земельного контроля Контрольного управления муниципального района Сергиевский Самарской области;

(фамилия, имя, отчество (последнее – при наличии), должность должностного лица (должностных лиц), проводившего(их) проверку; в случае привлечения к участию в проверке экспертов, экспертных организаций указываются фамилии, имена, отчества (последнее – при наличии), должности экспертов и/или наименования экспертных организаций с указанием реквизитов свидетельства об аккредитации и наименовании органа по аккредитации, выдавшего свидетельство)

При проведении проверки присутствовали: Кузнецов Дмитрий Вячеславович- собственник земельного участка

(фамилия, имя, отчество (последнее – при наличии), должность руководителя, иного должностного лица (должностных лиц) или уполномоченного представителя юридического лица, уполномоченного представителя индивидуального предпринимателя, физического лица, уполномоченного представителя физического лица, уполномоченного представителя саморегулируемой организации (в случае проведения проверки члена саморегулируемой организации), присутствовавших при проведении мероприятий по проверке)

В ходе проведения плановой выездной проверки использования земельного участка по адресу: Самарская область, Сергиевский район, [REDACTED] установлено следующее: согласно выписке из ЕГРН предоставленной Территориальным отделом №10 филиала ФГБУ «ФКП Росреестра» по Самарской области от 11.07.2017 г. № 63-0-1-[REDACTED] земельный участок с кадастровым номером 63:31-0702012:22 площадью 686 кв.м принадлежит на праве собственности [REDACTED] 203 от 07.11.2006 г.

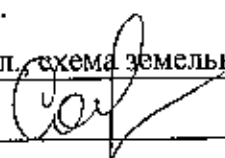
В ходе осмотра выявлено- на данном участке расположен жилой дом и иные надворные постройки, конфигурация земельного участка соответствует плану земельного участка. В результате замера земельного участка рулеткой ориентировочная площадь составила 700 кв. м.

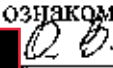
О проведении плановой проверки гражданин [REDACTED] уведомлен, уведомление вручено специалистом сельского поселения Сергиевск, о чем свидетельствует подпись в уведомлении о вручении (Уведомление №1803 от 30.06.2017г.).

По итогам проверки принято решение:

Нарушений действующего законодательства не обнаружено, земельные участки используются по назначению, в установленных границах.

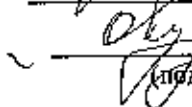
Прилагаемые к акту документы: фототаблица на 2 л. схема земельного участка-1 л.

Подписи лиц, проводивших проверку: Самохвалова Т.С. 

С актом проверки ознакомлен(а), копию акта со всеми приложениями получил(а): [REDACTED] 

(фамилия, имя, отчество (последнее – при наличии), должность руководителя, иного должностного лица или уполномоченного представителя юридического лица, индивидуального предпринимателя, его уполномоченного представителя, физического лица, его уполномоченного представителя)

«07» августа 2017 г.


(подпись)

Пометка об отказе ознакомления с актом проверки:

(подпись уполномоченного должностного лица (лиц), проводившего проверку)

**Контрольное управление администрации
муниципального района Сергиевский Самарской области**

(наименование органа местного самоуправления или уполномоченного им органа,
осуществляющего муниципальный земельный контроль)

МУНИЦИПАЛЬНЫЙ ЗЕМЕЛЬНЫЙ КОНТРОЛЬ

ФОТОТАБЛИЦА

приложение к акту проверки соблюдения земельного законодательства
от " 07 " августа 2017 г. № 261-ф

(Ф.И.О. должностного лица, наименование юридического лица, Ф.И.О. гражданина)

Самарская область, Сергиевский район, [REDACTED]


Фото №1.



фото№2



фото №3



Ведущий специалист отдела экологии,
природных ресурсов и земельного контроля
Контрольного управления администрации м.р. Сергиевский

A handwritten signature in cursive script, appearing to read 'T.S.' followed by a stylized surname.

Самохвалова Т.С.

РПубличная кадастровая карта

Адрес: <http://6032000006> Главная - Портал УРС - Инструкциям ресурса - Сервисы - СМВ - ПТМ - Владение - Поиск - Поиск объектов - Кадастровый район

РПУБЛИЧНАЯ КАДАСТРОВАЯ КАРТА

Участки - 60-31-070012-02

Земельные участки

1. 60-31-070012-02
 Самарская обл., г. Сергеевский, г. Сергеевск, улица Сергеевская, 44, кв. 1
 [План] [Ф.о.] [План] [Ф.о.] [Посмотреть фото]

| Информация | Значения |
|-------------------------|---|
| № участка | 60-31-070012-02 |
| № кадастрового участка | 60-31-070012 |
| Статус | земельный участок |
| Адрес | Самарская обл., г. Сергеевский, г. Сергеевск, улица Сергеевская, 44, квартира 1 |
| Кадастровый номер | 60-31-070012-02 |
| Формат | земельный участок |
| Категория земель | земли населенных пунктов |
| Адресная принадлежность | г. Сергеевск |
| Земельный участок | 60-31-070012-02 |
| Датум кадастра | 2010-01-01 |
| Документы | Документы земельного участка |
| Кадастровый номер | 60-31-070012-02 |
| Дата кадастра | 2010-01-01 |

РПубличная кадастровая карта

© Росреестр 2010-2015